חוק התכנון והבניה, התשכ"ה - 1965
משרד האוצר - מחוז דרום
הועדה המחוזית החליטה ביום :
29/01/2018
להפקיד את התכנית
04/07/2018
תאריך יו"ר הועדה המחוזית

חוק התכנון והבניה, התשכ"ה - 1965
משרד האוצר - מחוז דרום
הועדה המחוזית החליטה ביום :
03/09/2018
לאשר את התכנית
31/10/2018
תאריך יו"ר הועדה המחוזית

תכנית 613-0546671 נספח תנועה נספח תנועה 04/06/2018 11:37:56

## חתך טיפוסי- כביש מס' 47

קנ"מ 1:100

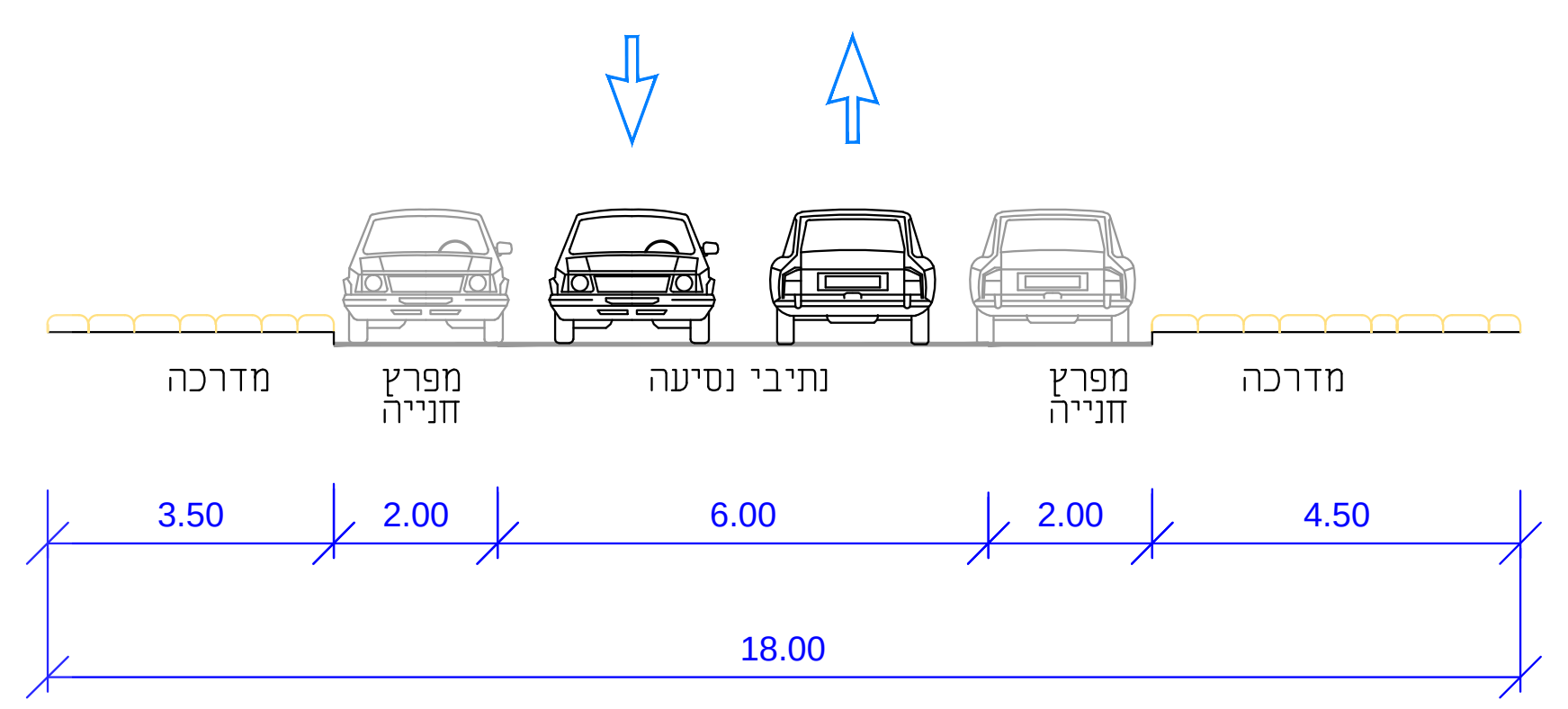
מדרכה
מפרץ חנייה
נתיבי נסיעה
מפרץ חנייה
מדרכה
3.50
2.00
6.00
2.00
4.50
18.00

## חתך טיפוסי- כביש מס' 2

קנ"מ 1:100

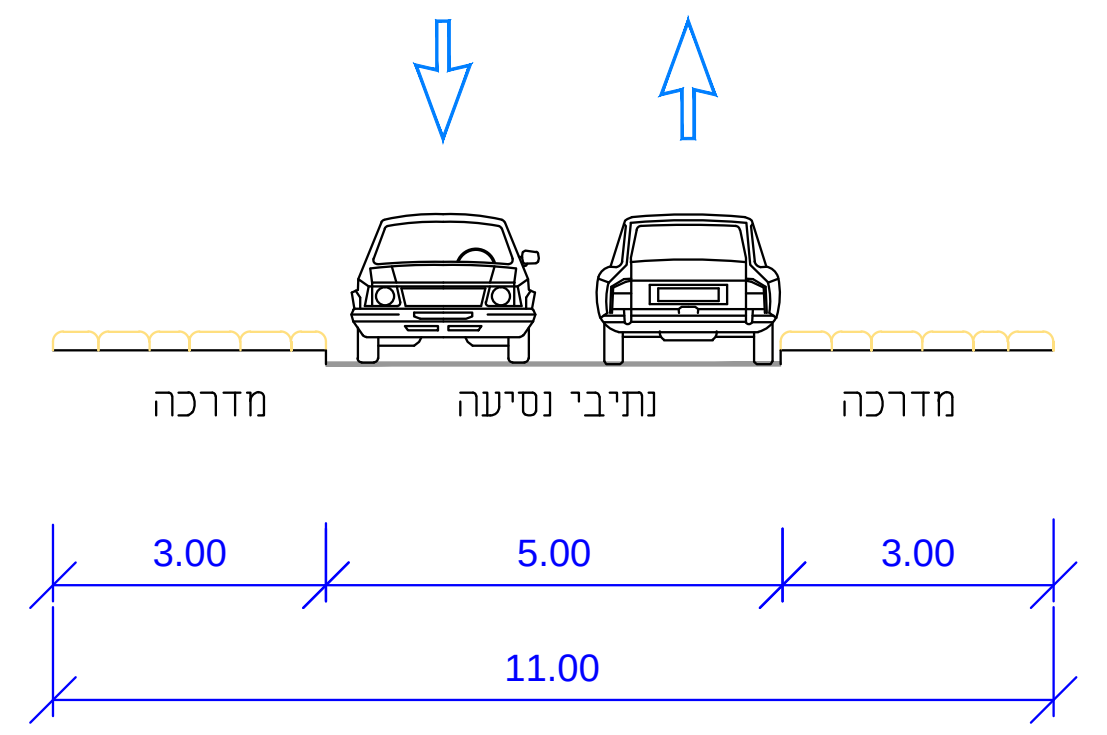
מדרכה
נתיבי נסיעה
מדרכה
3.00
5.00
3.00
11.00

## חתך טיפוסי- כביש מס' 805

קנ"מ 1:100

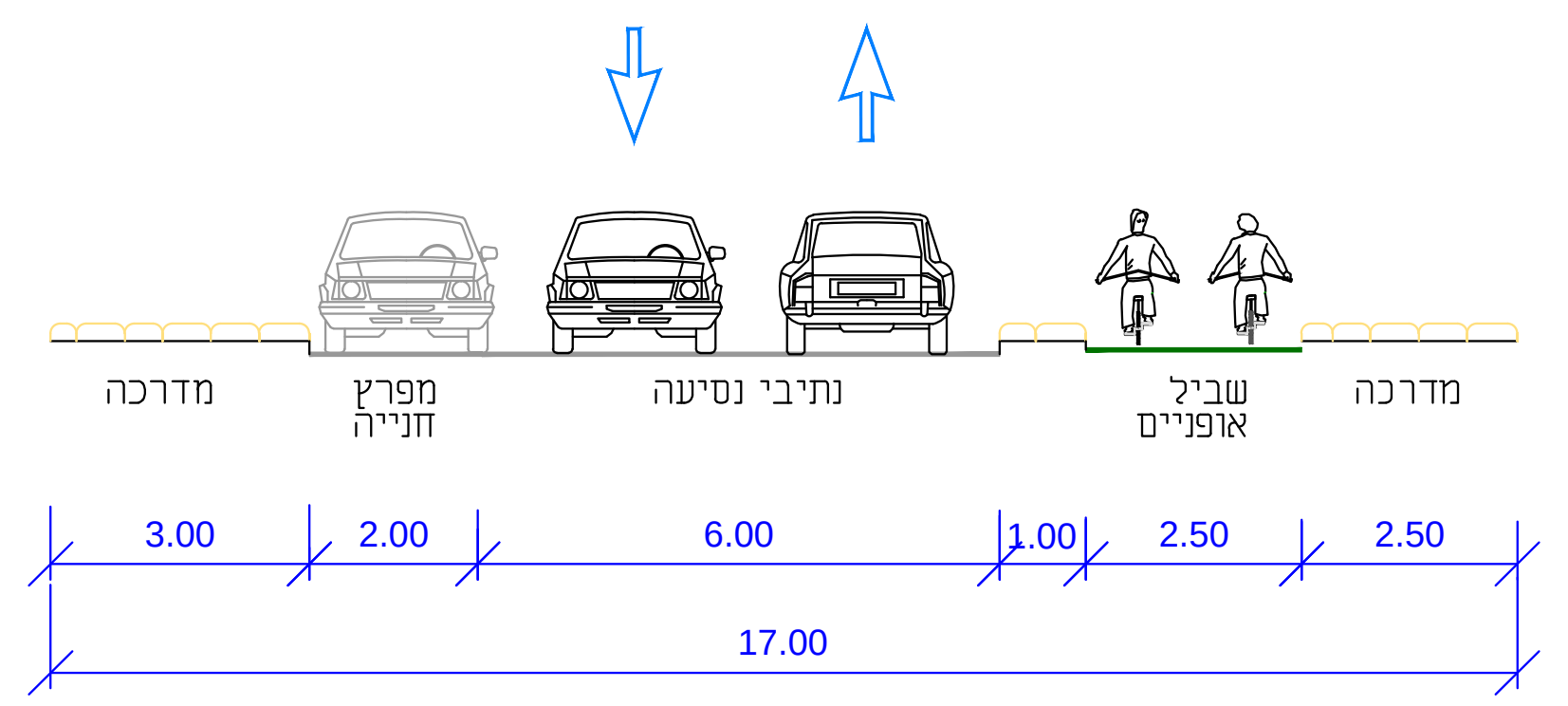
מדרכה
מפרץ חנייה
נתיבי נסיעה
שביל אופניים
מדרכה
3.00
2.00
6.00
1.00
2.50
2.50
17.00

## טבלת מאזן חנייה

| תא שטח | שמוש קרקע | שטח/יח' | רכב פרטי |  |  | חניית נכים לרכב רגיל |  | חניית נכים לרכב מסחרי |  | חניית אופניים |  |  | חניית אופנועים |  |  |
|---|---|---|---|---|---|---|---|---|---|---|---|---|---|---|---|
|  |  |  | תקן | דרוש | מתוכנן | דרוש | מתוכנן | דרוש | מתוכנן | תקן | דרוש | מתוכנן | תקן | דרוש | מתוכנן |
| 10A | מבנים ומוסדות ציבור לחינוך | 12 כיתות 12900 מ"ר | 0.5:1 | 6 | 6 | 2 | 2 | 1 | 1 | 1:10 תלמידים | 36 | 36 | – | – | – |
|  | מגורים | 6 | 1:1 | 6 | 6 |  |  |  |  | 1:1 | 6 | 6 | 1:10 | 1 | 1 |
| 10B | מבנה ציבור | 1100 | 1:60 | 19 | 24 |  |  |  |  | 1:100 | 11 | 11 | 1:100 | 129 | 32 |
|  |  |  | סה"כ | 31 | 36 | 2 | 2 | 1 | 1 |  | 53 | 53 |  | 130 | 33 |

1001
10B
10A
999999
9999

מספר התוכנית: 025072A

רמת דיוק הקו הכחול והקדסטר: 1
1 = מדידה גרפית
2 = קו כחול (בלבד) ברמה אנליטית
3 = מדידה אנליטית מלאה ברמת תציר

המדידה המקורית:
הריני מצהיר בזאת כי מדידת המפה הטופוגרפית/המצבית המהווה רקע לתוכנית זו, נערכה על ידי :
ביום: 02.04.2017
והיא הוכנה לפי הוראות נוהל מבאית ובהתאם להוראות החוק ולתקנות המודדים שבתוקף.

שם המודד: פסיידס
מספר רישיון: 699
חתימה: ______ תאריך: ______

## תרשים סביבה 1:5000 קנ"מ

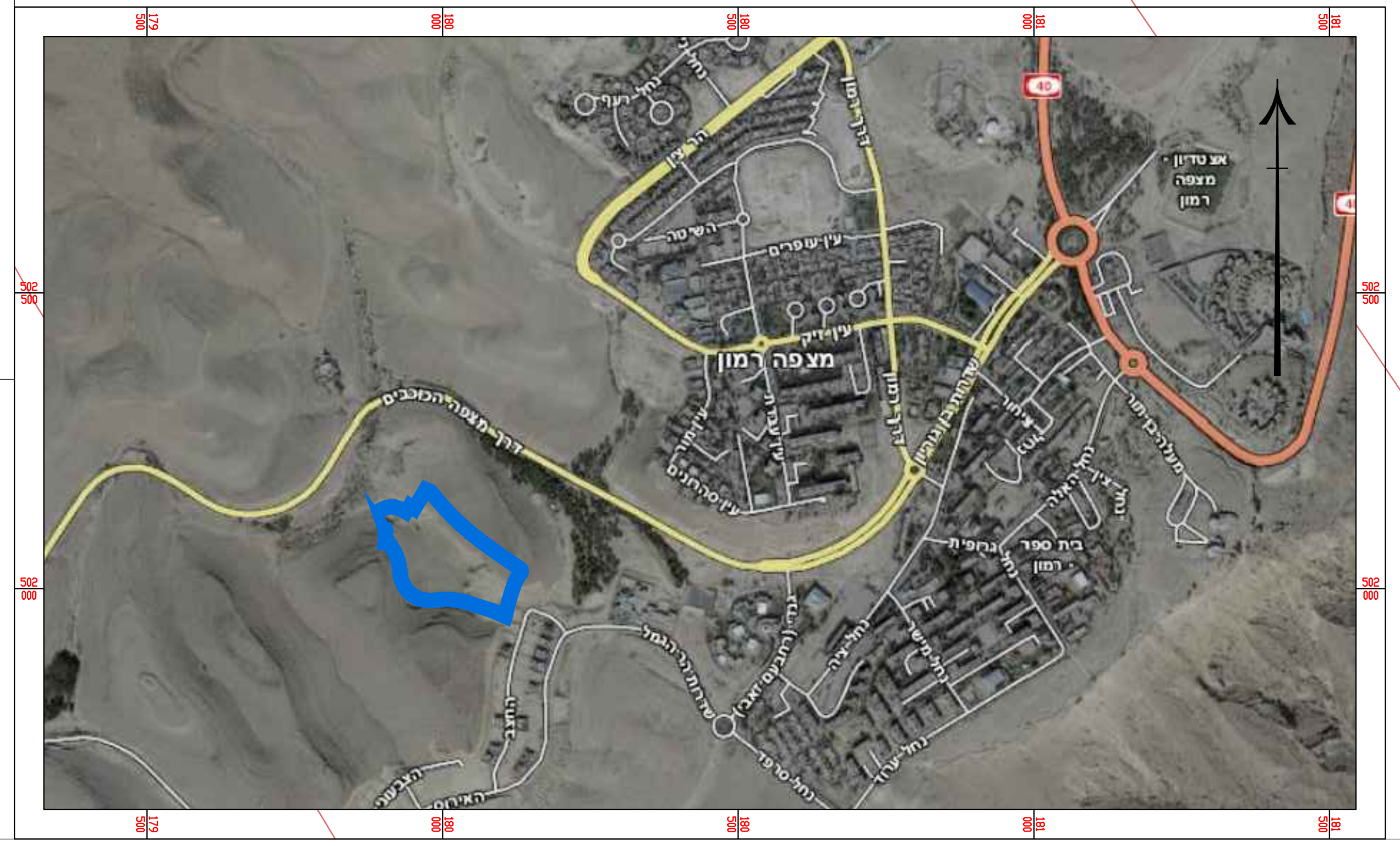

# נספח תנועה

613-0546671

# קרייה חינוכית תורנית
# מגרש 10 - מצפה רמון

נספח לתכנית גליון 1 מתוך 1

|  |  |
|---|---|
| תחולה | מנחה |
| תיאור |  |
| תאריך עריכת הנספח | 24/01/2018 |

| רשימת התרשימים | קנ"מ |
|---|---|
| שם תרשים | – |
| שם תרשים | – |
| שם תרשים | – |
| שם תרשים | – |

שמות וחתימות:

| עורך הנספח | שם: גילי אמסילי | חתימה: |
|---|---|---|
|  | תאגיד: גילי אמסילי |  |

## מקרא

| | |
|---|---|
| ▬ | גבול התכנית |
| 12 | גבול תא שטח ומספרו |
| ⊗ | מס' הדרך<br>קו בנין<br>רוחב הדרך |
| ▬ | זכות דרך קיימת<br>לפי תב"ע 16/101/02/27 |
| ▬ | קו בניין |
| ① | מספור מקומות חניה עבור מגורים |
| ① | מספור מקומות חניה עבור בית ספר |

גילי אמסילי
GILI AMSILI
תכנון תנועה ותחבורה

מבצע נחשון 59 באר-שבע טל. 050-7211738